


# ACTIVOS EXTRAORDINARIOS




Banco de Cooperación Financiera de los Trabajadores



Activo	Ubicación	Área	Valor
 <p><b>LOTE</b></p>	Cantón la Loma, jurisdicción de San Pedro Perulapán, Cojutepeque, Cuscatlán.	2,870.00 m <sup>2</sup> (4,106.47 Vr <sup>2</sup> ), forma irregular, topografía accidentada con pendiente pronunciada.	<b>\$2,000.00</b>
 <p><b>CASA</b></p>	Casa de dos plantas, zona del centro de San Luis La Herradura, La Paz	Casa de pasaje, en zona central del municipio.	<b>\$60,000</b>
 <p><b>LOTE</b></p>	Lotificación La Pepesquera, Finca Las Mercedes, Parcelación San José Cantón Los Lagartos, San Julián, Sonsonate.	340.00 m <sup>2</sup> .	<b>\$3,000.00</b>
 <p><b>LOTE</b></p>	Parcelación Atlanta, Calle Principal, lote No.10, Cantón Santa Bárbara, Guazapa, San Salvador.	689.50 m <sup>2</sup> / 986.55 Vr <sup>2</sup> .	<b>\$4,518.13</b>
 <p><b>LOTE</b></p>	Praderas de Ciudad Delgado N° 2 lote # 11 Pol. 2, Cantón La Cabaña, Ciudad Delgado, San Salvador.	Lote 160.00 m <sup>2</sup> / M228.93 Vr <sup>2</sup> .	<b>\$5,900.00</b>
 <p><b>LOTE</b></p>	Cantón San Nicolás, Jurisdicción de Apopa, San Salvador. - Lotificación San Andrés, lote 7, Polígono 2.	160 m <sup>2</sup> = 228.93 Vr <sup>2</sup> , naturaleza rústica.	<b>\$6,700.00</b>



# ACTIVOS EXTRAORDINARIOS

Activo	Ubicación	Área	Valor
 <b>LOTE</b>	Hacienda San Juan y San Isidro, Jurisdicción de San Pablo Tacachico, La Libertad, Solar N° 14, Pol. B, Común La Ranchería.	Inmueble de naturaleza rústica, 1464.80 m <sup>2</sup> = 2095.84 Vr <sup>2</sup> .	<b>\$5,700.00</b>
 <b>LOTE</b>	El Rincón, Ciudad Delgado.	420.38 mt <sup>2</sup> = 601.48 V <sup>2</sup> .	<b>\$6,200.00</b>
 <b>CASA</b>	Lotificación Vista Mar pol "C", No. 18, San Luis Talpa, La Paz	142.39 mts.	<b>\$45.000</b>